



**КОМИТЕТ ИМУЩЕСТВЕННЫХ ОТНОШЕНИЙ
АДМИНИСТРАЦИИ ПЕРМСКОГО МУНИЦИПАЛЬНОГО ОКРУГА**

РЕШЕНИЕ

о размещении объектов № 2892

Пермский край
Пермский округ

20.10.2023

Комитет имущественных отношений администрации Пермского муниципального округа разрешает Акционерному обществу «Газпром газораспределение Пермь» (ИНН 5902183841, ОГРН 1025900512670, почтовый адрес: 614000, г. Пермь, ул. Петропавловская, 43)

размещение объекта «Газопровод давлением до 1,2 Мпа, для размещения которого не требуется разрешения на строительство»

на землях муниципальной собственности.

на срок 1 год

Местоположение: расположенных по адресу: Пермский край, м.о. Пермский, д. Жебреи, ул. Придорожная, 9

Приложение: схема предполагаемых к использованию земель или части земельного участка.

Особые условия использования:

- 1) При размещении газопровода учесть параметры ширины проезда улично-дорожной сети, во избежание сужения полосы отвода дороги.
- 2) При условии получения разрешения на производство земляных работ.

Заместитель председателя комитета



(подпись, печать)

М.В. Королева

Схема предполагаемых к использованию земель или части земельного участка

Объект: Газопровод давлением до 1,2 Мпа, для размещения которого не требуется разрешения на строительство

Каталог координат, м

Местоположение: расположенных по адресу: Пермский край, м.о. Пермский, д. Жебрей, ул. Придорожная, 9

Площадь земель или части земельного участка, кв.м.: 3288

Категория земель: земли населенных пунктов







Вид разрешенного использования: -

Описание границ смежных землепользователей:

От точки n1 до точки n3 - земельный участок с кадастровым номером 59:32:1820001:3046
 От точки n3 до точки n4 - земельный участок с кадастровым номером 59:32:1820001:3045
 От точки n4 до точки n7 - земельный участок с кадастровым номером 59:32:1820001:2677
 От точки n7 до точки n10 - земельный участок с кадастровым номером 59:32:1820001:3051
 От точки n10 до точки n11 - земли общего пользования
 От точки n11 до точки n12 - земельный участок с кадастровым номером 59:32:1820001:3048
 От точки n12 до точки n13 - земельный участок с кадастровым номером 59:32:1820001:3051
 От точки n13 до точки n14 - земельный участок с кадастровым номером 59:32:1820001:2717

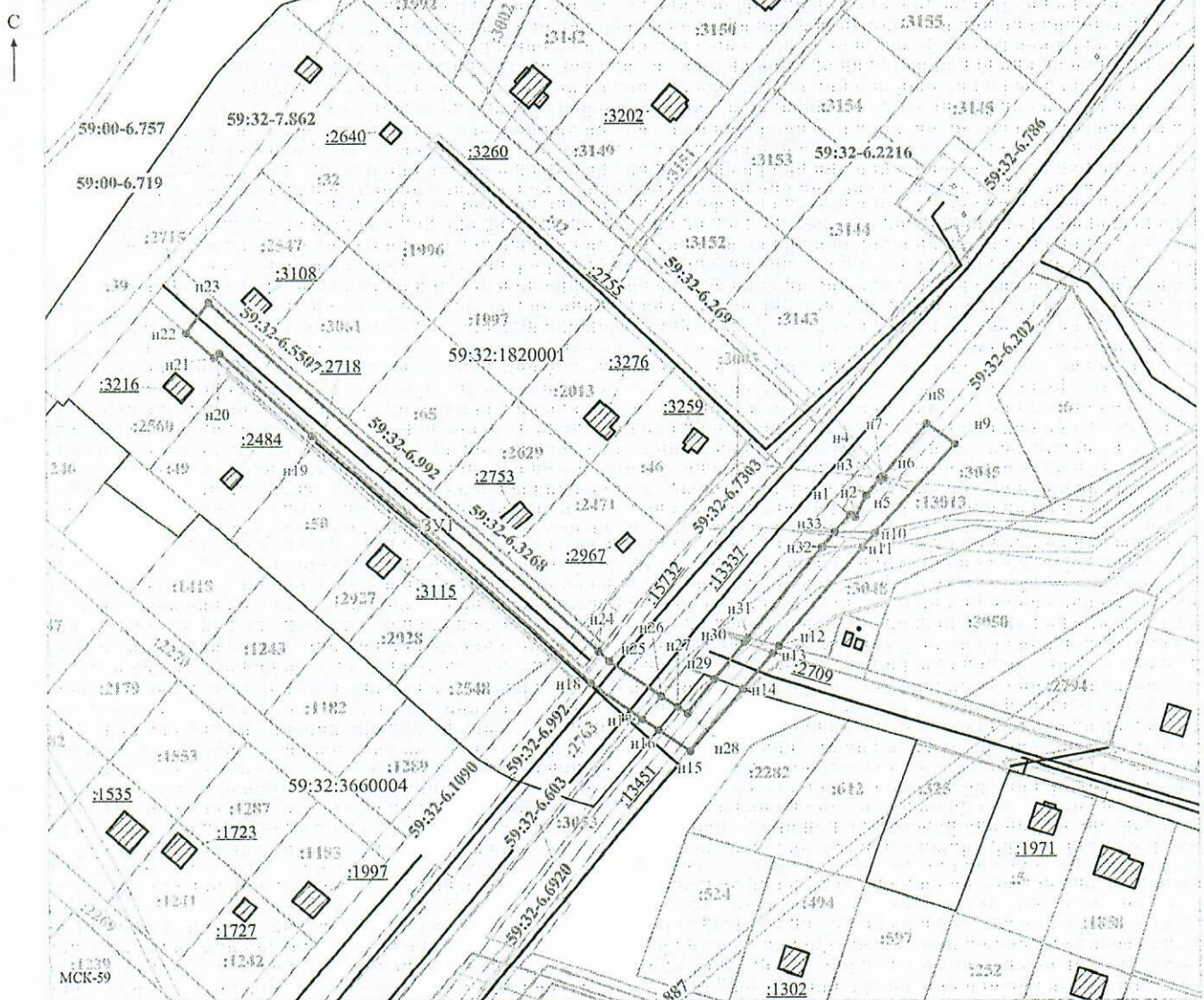
Описание границ смежных землепользователей:
 От точки n14 до точки n16 - земли общего пользования
 От точки n16 до точки n17 - земельный участок с кадастровым номером 59:32:1820001:3053
 От точки n17 до точки n18 - земельный участок с кадастровым номером 59:32:1820001:2763
 От точки n18 до точки n19 - земли общего пользования
 От точки n19 до точки n21 - земельный участок с кадастровым номером 59:32:1820001:2715
 От точки n21 до точки n22 - земельный участок с кадастровым номером 59:32:1820001:2560
 От точки n22 до точки n24 - земельный участок с кадастровым номером 59:32:1820001:2715
 От точки n24 до точки n25 - земли общего пользования
 От точки n25 до точки n26 - земельный участок с кадастровым номером 59:32:1820001:2763
 От точки n26 до точки n27 - земельный участок с кадастровым номером 59:32:1820001:3053
 От точки n27 до точки n29 - земли общего пользования
 От точки n29 до точки n30 - земельный участок с кадастровым номером 59:32:1820001:2717
 От точки n30 до точки n31 - земельный участок с кадастровым номером 59:32:1820001:3051
 От точки n31 до точки n32 - земельный участок с кадастровым номером 59:32:1820001:3048
 От точки n32 до точки n33 - земли общего пользования
 От точки n33 до точки n1 - земельный участок с кадастровым номером 59:32:1820001:3045

Условные обозначения:

-  - предполагаемый участок земель, на которых планируется размещение объекта
-  - границы и номер земельного участка, сведения о которых внесены в ЕГРН
-  - граница кадастрового квартала
-  - зоны с особыми условиями использования территории, сведения о которых внесены в ЕГРН
-  - обозначение запрашиваемого земельного участка
-  - характеристическая точка границ земель или части земельного участка

59:32:3660004 - номер кадастрового квартала

№ точки границы	X	Y
n1	508482.93	2258104.18
n2	508481.85	2258105.94
n3	508489.35	2258109.44
n4	508494.70	2258113.82
n5	508494.37	2258114.13
n6	508495.06	2258114.86
n7	508495.49	2258114.46
n8	508513.24	2258128.98
n9	508506.68	2258137.96
n10	508476.37	2258112.18
n11	508471.49	2258108.03
n12	508439.68	2258080.97
n13	508437.32	2258078.97
n14	508425.81	2258069.17
n15	508405.54	2258051.92
n16	508412.58	2258041.60
n17	508416.21	2258036.28
n18	508427.72	2258019.41
n19	508509.46	2257929.55
n20	508536.59	2257899.73
n21	508534.92	2257898.08
n22	508543.10	2257889.03
n23	508553.09	2257896.28
n24	508437.90	2258021.97
n25	508434.69	2258025.47
n26	508423.62	2258042.54
n27	508420.14	2258047.89
n28	508418.06	2258051.10
n29	508428.99	2258060.05
n30	508440.87	2258069.77
n31	508441.99	2258070.69
n32	508471.75	2258095.03
n33	508476.80	2258099.17
n1	508482.93	2258104.18



Масштаб 1:1500

Заявитель: _____ / Егوشина И.В.
 МП (подпись, расшифровка подписи)
 (для юридических лиц и индивидуальных предпринимателей)